

LIVRO Nº2 - REGISTRO GERAL

SERVIÇO DE REGISTRO DE IMÓVEIS

Município e Comarca de Sonora

Estado do Mato Grosso do Sul

Fone: (67) 3254-1453

E-mail: registro1sonora@gmail.com

MATRÍCULA	FICHA	DATA
3.670	001	23/02/2018

IMÓVEL: Uma área de terraspastais e lavradas, com a área total de **2.822,5795 ha**, (dois mil, oitocentos e vinte e dois hectares, cinco mil setecentos e noventa e cinco metros quadrados) denominada **"FAZENDA SIMBAL II – Área Remanescente**, localizada no município e comarca de Sonora/MS, com a seguinte **descrição do perímetro certificado**.....

DESCRIÇÃO DA PARCELA							
VÉRTICE				SEGMENTO VANTE			
Código	Longitude	Latitude	Altitude (m)	Código	Azimute	Dist. (m)	Confrontações
FKH-V-6140	-54°15'42,623"	-17°46'04,911"	585,399	AXZ-M-7763	169°28'	1708,07	CNS: 15.436-9 Mat. 613,1383,1384
AXZ-M-7763	-54°15'32,025"	-17°46'59,528"	611,765	AXZ-M-7764	102°52'	1516,5	CNS: 15.436-9 Mat. 613,1383,1384
AXZ-M-7764	-54°14'41,836"	-17°47'10,517"	547,295	AXZ-M-7769	102°50'	944,11	CNS: 15.436-9 Mat. 613,1383,1384
AXZ-M-7769	-54°14'10,585"	-17°47'17,339"	532,404	AXZ-M-7770	102°53'	562,08	CNS: 15.436-9 Mat. 613,1383,1384
AXZ-M-7770	-54°13'51,983"	-17°47'21,416"	516,591	AXZ-M-7750	103°00'	235,11	CNS: 15.436-9 Mat. 613,1383,1384
AXZ-M-7750	-54°13'44,206"	-17°47'23,138"	493,768	AXZ-P-C180	01°06'	51,97	CNS: 15.436-9 Mat. 613,1383,1384
AXZ-P-C180	-54°13'44,172"	-17°47'21,448"	488,445	AXZ-P-V291	153°53'	113,4	Serra Grande ou Preta
AXZ-P-V291	-54°13'42,478"	-17°47'24,760"	491,016	AXZ-P-V292	142°59'	68,65	Serra Grande ou Preta
AXZ-P-V292	-54°13'41,075"	-17°47'26,543"	490,069	AXZ-P-V293	185°50'	58,41	Serra Grande ou Preta
AXZ-P-V293	-54°13'41,277"	-17°47'28,433"	491,001	AXZ-P-V294	263°16'	92,21	Serra Grande ou Preta
AXZ-P-V294	-54°13'44,386"	-17°47'28,784"	512,402	AXZ-P-V295	271°10'	84,23	Serra Grande ou Preta
AXZ-P-V295	-54°13'47,245"	-17°47'28,728"	512,976	AXZ-P-V296	290°19'	101,49	Serra Grande ou Preta
AXZ-P-V296	-54°13'50,476"	-17°47'27,581"	503,312	AXZ-P-V297	253°58'	89,76	Serra Grande ou Preta
AXZ-P-V297	-54°13'53,405"	-17°47'28,387"	500,669	AXZ-P-V298	286°47'	76,92	Serra Grande ou Preta
AXZ-P-V298	-54°13'55,905"	-17°47'27,664"	502,913	AXZ-P-V299	274°52'	111,01	Serra Grande ou Preta
AXZ-P-V299	-54°13'59,660"	-17°47'27,357"	497,263	AXZ-P-V300	262°45'	94,3	Serra Grande ou Preta
AXZ-P-V300	-54°14'02,836"	-17°47'27,744"	491,38	AXZ-P-V301	188°45'	85,24	Serra Grande ou Preta
AXZ-P-V301	-54°14'03,277"	-17°47'30,484"	496,839	AXZ-P-V302	218°30'	58,51	Serra Grande ou Preta
AXZ-P-V302	-54°14'04,514"	-17°47'31,973"	505,697	AXZ-P-V303	281°34'	58,54	Serra Grande ou Preta
AXZ-P-V303	-54°14'06,461"	-17°47'31,591"	506,258	AXZ-P-V304	247°51'	94,19	Serra Grande ou Preta
AXZ-P-V304	-54°14'09,423"	-17°47'32,746"	514,261	AXZ-P-V305	221°53'	106,72	Serra Grande ou Preta
AXZ-P-V305	-54°14'11,842"	-17°47'35,330"	514,448	AXZ-P-V306	311°16'	58,67	Serra Grande ou Preta
AXZ-P-V306	-54°14'13,339"	-17°47'34,071"	514,372	AXZ-P-V307	243°58'	76,64	Serra Grande ou Preta
AXZ-P-V307	-54°14'15,677"	-17°47'35,165"	515,48	AXZ-P-V308	225°35'	61,77	Serra Grande ou Preta
AXZ-P-V308	-54°14'17,175"	-17°47'36,571"	520,984	AXZ-P-V309	183°37'	92,06	Serra Grande ou Preta
AXZ-P-V309	-54°14'17,373"	-17°47'39,559"	517,994	AXZ-P-V310	186°17'	110,27	Serra Grande ou Preta
AXZ-P-V310	-54°14'17,783"	-17°47'43,124"	517,811	AXZ-P-V311	123°43'	115,91	Serra Grande ou Preta
AXZ-P-V311	-54°14'14,510"	-17°47'45,217"	514,578	AXZ-P-V312	136°29'	96,03	Serra Grande ou Preta
AXZ-P-V312	-54°14'12,265"	-17°47'47,482"	515,469	AXZ-P-V313	62°14'	103,38	Serra Grande ou Preta
AXZ-P-V313	-54°14'09,159"	-17°47'45,916"	514,479	AXZ-P-V314	140°16'	104,49	Serra Grande ou Preta

MATRÍCULA	FICHA	DATA
3.670	001	23/02/2018
	VERSO	

AXZ-P-V314	-54°14'06,892"	-17°47'48,530"	516,387	AXZ-P-V315	172°39'	90,28	Serra Grande ou Preta
AXZ-P-V315	-54°14'06,500"	-17°47'51,442"	521,384	AXZ-P-V316	174°51'	99,99	Serra Grande ou Preta
AXZ-P-V316	-54°14'06,196"	-17°47'54,681"	519,197	AXZ-P-V317	188°32'	60,88	Serra Grande ou Preta
AXZ-P-V317	-54°14'06,503"	-17°47'56,639"	514,501	AXZ-P-V318	130°58'	49,42	Serra Grande ou Preta
AXZ-P-V318	-54°14'05,236"	-17°47'57,693"	511,365	AXZ-P-V319	170°00'	104,12	Serra Grande ou Preta
AXZ-P-V319	-54°14'04,623"	-17°48'01,028"	517,354	AXZ-P-V320	144°20'	97,32	Serra Grande ou Preta
AXZ-P-V320	-54°14'02,697"	-17°48'03,600"	510,093	AXZ-P-V321	196°49'	46,32	Serra Grande ou Preta
AXZ-P-V321	-54°14'03,152"	-17°48'05,042"	509,115	AXZ-P-V322	216°45'	128,49	Serra Grande ou Preta
AXZ-P-V322	-54°14'05,763"	-17°48'08,390"	508,577	AXZ-P-V323	320°46'	52,91	Serra Grande ou Preta
AXZ-P-V323	-54°14'06,899"	-17°48'07,057"	508,283	AXZ-P-V324	04°27'	148,43	Serra Grande ou Preta
AXZ-P-V324	-54°14'06,507"	-17°48'02,244"	509,469	AXZ-P-V325	331°23'	89,44	Serra Grande ou Preta
AXZ-P-V325	-54°14'07,961"	-17°47'59,690"	509,518	AXZ-P-V326	289°58'	87,68	Serra Grande ou Preta
AXZ-P-V326	-54°14'10,759"	-17°47'58,716"	510,39	AXZ-P-V327	252°54'	136,27	Serra Grande ou Preta
AXZ-P-V327	-54°14'15,181"	-17°48'00,019"	520,041	AXZ-P-V328	280°19'	114,15	Serra Grande ou Preta
AXZ-P-V328	-54°14'18,994"	-17°47'59,354"	521,866	AXZ-P-V329	219°03'	62,08	Serra Grande ou Preta
AXZ-P-V329	-54°14'20,322"	-17°48'00,922"	516,497	AXZ-P-V330	283°52'	97,87	Serra Grande ou Preta
AXZ-P-V330	-54°14'23,548"	-17°48'00,159"	526,924	AXZ-P-V331	246°40'	53,57	Serra Grande ou Preta
AXZ-P-V331	-54°14'25,218"	-17°48'00,849"	524,612	AXZ-P-V332	196°14'	105,37	Serra Grande ou Preta
AXZ-P-V332	-54°14'26,219"	-17°48'04,139"	519,649	AXZ-P-V333	167°43'	60,54	Serra Grande ou Preta
AXZ-P-V333	-54°14'25,782"	-17°48'06,063"	522,546	AXZ-P-V334	220°56'	76,36	Serra Grande ou Preta
AXZ-P-V334	-54°14'27,481"	-17°48'07,939"	528,504	AXZ-P-V335	186°24'	85,39	Serra Grande ou Preta
AXZ-P-V335	-54°14'27,805"	-17°48'10,699"	523,302	AXZ-P-V336	238°11'	80,38	Serra Grande ou Preta
AXZ-P-V336	-54°14'30,124"	-17°48'12,077"	523,048	AXZ-P-V337	181°57'	38,86	Serra Grande ou Preta
AXZ-P-V337	-54°14'30,169"	-17°48'13,340"	521,534	AXZ-P-V338	144°06'	68,62	Serra Grande ou Preta
AXZ-P-V338	-54°14'28,803"	-17°48'15,148"	511,141	AXZ-P-V339	102°52'	132,69	Serra Grande ou Preta
AXZ-P-V339	-54°14'24,411"	-17°48'16,110"	514,329	AXZ-P-V340	130°26'	57,5	Serra Grande ou Preta
AXZ-P-V340	-54°14'22,925"	-17°48'17,323"	514,769	AXZ-P-V341	186°04'	122,66	Serra Grande ou Preta
AXZ-P-V341	-54°14'23,366"	-17°48'21,290"	514,297	AXZ-P-V342	211°31'	70,37	Serra Grande ou Preta
AXZ-P-V342	-54°14'24,615"	-17°48'23,241"	516,592	AXZ-P-V343	212°47'	64,12	Serra Grande ou Preta
AXZ-P-V343	-54°14'25,794"	-17°48'24,994"	513,275	AXZ-P-V344	226°28'	51,88	Serra Grande ou Preta
AXZ-P-V344	-54°14'27,071"	-17°48'26,156"	515,105	AXZ-P-V345	125°43'	121,68	Serra Grande ou Preta
AXZ-P-V345	-54°14'23,717"	-17°48'28,467"	510,686	AXZ-P-V346	114°34'	104,34	Serra Grande ou Preta
AXZ-P-V346	-54°14'20,495"	-17°48'29,878"	514,69	AXZ-P-V347	178°49'	96,84	Serra Grande ou Preta
AXZ-P-V347	-54°14'20,428"	-17°48'33,027"	513,309	AXZ-P-V348	118°39'	114,21	Serra Grande ou Preta
AXZ-P-V348	-54°14'17,025"	-17°48'34,808"	506,779	AXZ-P-V349	98°28'	147,48	Serra Grande ou Preta
AXZ-P-V349	-54°14'12,072"	-17°48'35,515"	492,913	AXZ-P-V350	84°59'	101,64	Serra Grande ou Preta
AXZ-P-V350	-54°14'08,634"	-17°48'35,226"	492,86	AXZ-P-V351	240°59'	15,09	Serra Grande ou Preta
AXZ-P-V351	-54°14'09,082"	-17°48'35,464"	489,352	AXZ-P-V352	232°50'	51,11	Serra Grande ou Preta
AXZ-P-V352	-54°14'10,465"	-17°48'36,468"	500,914	AXZ-V-9455	216°49'	5,8	Serra Grande ou Preta
AXZ-V-9455	-54°14'10,583"	-17°48'36,619"	492,558	AXZ-V-9456	214°42'	39,01	Serra Grande ou Preta

LIVRO Nº2 - REGISTRO GERAL

SERVIÇO DE REGISTRO DE IMÓVEIS

Município e Comarca de Sonora

Estado do Mato Grosso do Sul

Fone: (67) 3254-1453

E-mail: registro1sonora@gmail.com

MATRÍCULA	FICHA	DATA
3.670	002	23/02/2018

AXZ-V-9456	-54°14'11,337"	-17°48'37,662"	488,891	AXZ-V-9457	173°00'	37,95	Serra Grande ou Preta
AXZ-V-9457	-54°14'11,180"	-17°48'38,887"	488,182	AXZ-V-9458	264°31'	58,73	Serra Grande ou Preta
AXZ-V-9458	-54°14'13,165"	-17°48'39,069"	491,043	AXZ-V-9459	148°39'	90,72	Serra Grande ou Preta
AXZ-V-9459	-54°14'11,563"	-17°48'41,589"	488,475	AXZ-V-9460	166°00'	27,03	Serra Grande ou Preta
AXZ-V-9460	-54°14'11,341"	-17°48'42,442"	488,623	AXZ-V-9461	225°53'	111,58	Serra Grande ou Preta
AXZ-V-9461	-54°14'14,061"	-17°48'44,968"	495,453	AXZ-V-9462	172°04'	52,34	Serra Grande ou Preta
AXZ-V-9462	-54°14'13,816"	-17°48'46,654"	496,468	AXZ-V-9463	232°06'	42,85	Serra Grande ou Preta
AXZ-V-9463	-54°14'14,964"	-17°48'47,510"	488,973	AXZ-V-9464	181°54'	10,61	Serra Grande ou Preta
AXZ-V-9464	-54°14'14,976"	-17°48'47,855"	488,997	AXZ-V-9465	149°53'	75,56	Serra Grande ou Preta
AXZ-V-9465	-54°14'13,689"	-17°48'49,981"	489,198	AXZ-V-9466	111°33'	124,9	Serra Grande ou Preta
AXZ-V-9466	-54°14'09,745"	-17°48'51,474"	491,072	AXZ-V-9467	76°49'	89,29	Serra Grande ou Preta
AXZ-V-9467	-54°14'06,793"	-17°48'50,812"	491,071	AXZ-V-9468	199°05'	146,63	Serra Grande ou Preta
AXZ-V-9468	-54°14'08,421"	-17°48'55,319"	491,072	AXZ-V-9469	229°11'	69,73	Serra Grande ou Preta
AXZ-V-9469	-54°14'10,213"	-17°48'56,801"	491,073	AXZ-V-9470	269°54'	136,53	Serra Grande ou Preta
AXZ-V-9470	-54°14'14,849"	-17°48'56,808"	491,075	AXZ-V-9471	238°37'	102,58	Serra Grande ou Preta
AXZ-V-9471	-54°14'17,823"	-17°48'58,545"	491,077	AXZ-V-9472	213°45'	84,39	Serra Grande ou Preta
AXZ-V-9472	-54°14'19,415"	-17°49'00,827"	491,08	AXZ-V-9473	299°46'	51,33	Serra Grande ou Preta
AXZ-V-9473	-54°14'20,928"	-17°48'59,998"	491,083	AXZ-V-9474	248°54'	65,88	Serra Grande ou Preta
AXZ-V-9474	-54°14'23,015"	-17°49'00,769"	491,089	AXZ-V-9475	212°24'	56,59	Serra Grande ou Preta
AXZ-V-9475	-54°14'24,045"	-17°49'02,323"	491,095	AXZ-V-9476	248°16'	58,9	Serra Grande ou Preta
AXZ-V-9476	-54°14'25,903"	-17°49'03,032"	491,105	AXZ-V-9477	291°57'	15,21	Serra Grande ou Preta
AXZ-V-9477	-54°14'26,382"	-17°49'02,847"	491,107	AXZ-V-9478	282°24'	50,96	Serra Grande ou Preta
AXZ-V-9478	-54°14'28,072"	-17°49'02,491"	491,121	AXZ-V-9479	261°03'	106,22	Serra Grande ou Preta
AXZ-V-9479	-54°14'31,635"	-17°49'03,028"	491,168	AXZ-V-9480	260°05'	92,32	Serra Grande ou Preta
AXZ-V-9480	-54°14'34,723"	-17°49'03,545"	491,726	AXZ-V-9481	290°24'	35,79	Serra Grande ou Preta
AXZ-V-9481	-54°14'35,862"	-17°49'03,139"	491,845	AXZ-V-9482	40°30'	23,21	Serra Grande ou Preta
AXZ-V-9482	-54°14'35,350"	-17°49'02,565"	491,977	AXZ-V-9483	92°25'	74,87	Serra Grande ou Preta
AXZ-V-9483	-54°14'32,810"	-17°49'02,668"	492,095	AXZ-V-9484	62°32'	142,22	Serra Grande ou Preta
AXZ-V-9484	-54°14'28,525"	-17°49'00,535"	492,178	AXZ-V-9485	302°56'	77,28	Serra Grande ou Preta
AXZ-V-9485	-54°14'30,727"	-17°48'59,168"	491,438	AXZ-V-9486	77°25'	108,39	Serra Grande ou Preta
AXZ-V-9486	-54°14'27,135"	-17°48'58,400"	490,869	AXZ-V-9487	323°09'	81,1	Serra Grande ou Preta
AXZ-V-9487	-54°14'28,786"	-17°48'56,289"	490,525	AXZ-V-9488	05°37'	17,7	Serra Grande ou Preta
AXZ-V-9488	-54°14'28,727"	-17°48'55,716"	491,069	AXZ-V-9489	71°32'	57,28	Serra Grande ou Preta
AXZ-V-9489	-54°14'26,882"	-17°48'55,126"	491,026	AXZ-V-9490	105°51'	38,94	Serra Grande ou Preta
AXZ-V-9490	-54°14'25,610"	-17°48'55,472"	490,713	AXZ-V-9491	120°24'	98,04	Serra Grande ou Preta
AXZ-V-9491	-54°14'22,739"	-17°48'57,086"	490,813	AXZ-V-9492	46°30'	112,57	Serra Grande ou Preta
AXZ-V-9492	-54°14'19,966"	-17°48'54,566"	490,106	AXZ-V-9493	72°32'	176,55	Serra Grande ou Preta
AXZ-V-9493	-54°14'14,247"	-17°48'52,844"	489,436	AXZ-V-9494	350°30'	126,37	Serra Grande ou Preta
AXZ-V-9494	-54°14'14,954"	-17°48'48,790"	497,593	AXZ-V-9495	268°32'	57,95	Serra Grande ou Preta
AXZ-V-9495	-54°14'16,921"	-17°48'48,838"	506,268	AXZ-V-9496	353°38'	134,98	Serra Grande ou Preta

continua no verso

MATRICULA

3.670

FICHA

002

DATA

23/02/2018

VERSO

AXZ-V-9496	-54°14'17,429"	-17°48'44,475"	505,106	AXZ-V-9497	296°38'	114,7	Serra Grande ou Preta
AXZ-V-9497	-54°14'20,910"	-17°48'42,802"	502,015	AXZ-V-9498	247°54'	68,94	Serra Grande ou Preta
AXZ-V-9498	-54°14'23,079"	-17°48'43,645"	500,914	AXZ-V-9499	275°54'	83,56	Serra Grande ou Preta
AXZ-V-9499	-54°14'25,901"	-17°48'43,365"	498,744	AXZ-V-9500	312°46'	47,71	Serra Grande ou Preta
AXZ-V-9500	-54°14'27,090"	-17°48'42,311"	499,346	AXZ-V-9501	351°29'	83,22	Serra Grande ou Preta
AXZ-V-9501	-54°14'27,508"	-17°48'39,634"	497,973	AXZ-V-9502	286°58'	64,88	Serra Grande ou Preta
AXZ-V-9502	-54°14'29,615"	-17°48'39,018"	497,124	AXZ-V-9503	241°05'	134,8	Serra Grande ou Preta
AXZ-V-9503	-54°14'33,622"	-17°48'41,137"	493,635	AXZ-V-9504	206°17'	118,25	Serra Grande ou Preta
AXZ-V-9504	-54°14'35,401"	-17°48'44,585"	484,588	AXZ-V-9505	331°46'	37,48	Serra Grande ou Preta
AXZ-V-9505	-54°14'36,003"	-17°48'43,511"	479,739	AXZ-V-9506	20°34'	33,36	Serra Grande ou Preta
AXZ-V-9506	-54°14'35,605"	-17°48'42,495"	479,597	AXZ-V-9507	337°05'	59,01	Serra Grande ou Preta
AXZ-V-9507	-54°14'36,385"	-17°48'40,727"	496,055	AXZ-V-9508	348°22'	81,58	Serra Grande ou Preta
AXZ-V-9508	-54°14'36,943"	-17°48'38,128"	495,463	AXZ-V-9509	54°34'	72,46	Serra Grande ou Preta
AXZ-V-9509	-54°14'34,938"	-17°48'36,762"	496,615	AXZ-V-9510	79°16'	20,65	Serra Grande ou Preta
AXZ-V-9510	-54°14'34,249"	-17°48'36,637"	494,95	AXZ-V-9511	82°42'	170,97	Serra Grande ou Preta
AXZ-V-9511	-54°14'28,491"	-17°48'35,931"	494,551	AXZ-V-9512	47°34'	66,18	Serra Grande ou Preta
AXZ-V-9512	-54°14'26,832"	-17°48'34,479"	503,687	AXZ-V-9513	300°29'	167,33	Serra Grande ou Preta
AXZ-V-9513	-54°14'31,728"	-17°48'31,718"	499,458	AXZ-V-9514	307°38'	57,76	Serra Grande ou Preta
AXZ-V-9514	-54°14'33,281"	-17°48'30,571"	510,338	AXZ-V-9515	323°29'	80,44	Serra Grande ou Preta
AXZ-V-9515	-54°14'34,906"	-17°48'28,468"	507,532	AXZ-V-9516	303°01'	131,19	Serra Grande ou Preta
AXZ-V-9516	-54°14'38,641"	-17°48'26,143"	485,828	AXZ-V-9517	351°35'	78,32	Serra Grande ou Preta
AXZ-V-9517	-54°14'39,030"	-17°48'23,623"	500,897	AXZ-V-9518	35°30'	139,9	Serra Grande ou Preta
AXZ-V-9518	-54°14'36,271"	-17°48'19,919"	510,083	AXZ-V-9519	308°19'	34,31	Serra Grande ou Preta
AXZ-V-9519	-54°14'37,185"	-17°48'19,227"	495,085	AXZ-V-9520	277°48'	183,22	Serra Grande ou Preta
AXZ-V-9520	-54°14'43,348"	-17°48'18,417"	491,949	AXZ-V-9521	305°41'	60,97	Serra Grande ou Preta
AXZ-V-9521	-54°14'45,029"	-17°48'17,260"	489,552	AXZ-V-9522	317°43'	120,24	Serra Grande ou Preta
AXZ-V-9522	-54°14'47,775"	-17°48'14,366"	485,515	AXZ-V-9523	281°37'	29,74	Serra Grande ou Preta
AXZ-V-9523	-54°14'48,764"	-17°48'14,171"	485,051	AXZ-V-9524	210°43'	117,74	Serra Grande ou Preta
AXZ-V-9524	-54°14'50,806"	-17°48'17,463"	483,712	AXZ-V-9525	212°18'	105,2	Serra Grande ou Preta
AXZ-V-9525	-54°14'52,715"	-17°48'20,355"	486,798	AXZ-V-9526	145°46'	111,68	Serra Grande ou Preta
AXZ-V-9526	-54°14'50,582"	-17°48'23,358"	486,35	AXZ-V-9527	203°43'	44,06	Serra Grande ou Preta
AXZ-V-9527	-54°14'51,184"	-17°48'24,670"	504,357	AXZ-V-9528	209°28'	43,16	Serra Grande ou Preta
AXZ-V-9528	-54°14'51,905"	-17°48'25,892"	507,552	AXZ-V-9529	163°28'	158,94	Serra Grande ou Preta
AXZ-V-9529	-54°14'50,370"	-17°48'30,848"	502,174	AXZ-V-9530	230°56'	127,43	Serra Grande ou Preta
AXZ-V-9530	-54°14'53,730"	-17°48'33,459"	507,227	AXZ-V-9531	259°19'	130,64	Serra Grande ou Preta
AXZ-V-9531	-54°14'58,089"	-17°48'34,246"	494,047	AXZ-V-9532	276°23'	98,89	Serra Grande ou Preta
AXZ-V-9532	-54°15'01,426"	-17°48'33,888"	492,652	AXZ-V-9533	211°01'	62,0	Serra Grande ou Preta
AXZ-V-9533	-54°15'02,511"	-17°48'35,616"	492,602	AXZ-V-9534	157°29'	122,04	Serra Grande ou Preta
AXZ-V-9534	-54°15'00,925"	-17°48'39,283"	492,31	AXZ-V-9535	202°25'	26,94	Serra Grande ou Preta
AXZ-V-9535	-54°15'01,274"	-17°48'40,093"	492,937	AXZ-V-9536	247°00'	231,06	Serra Grande ou Preta

continua na ficha 003

LIVRO Nº2 - REGISTRO GERAL

SERVIÇO DE REGISTRO DE IMÓVEIS

Município e Comarca de Sonora

Estado do Mato Grosso do Sul

Fone: (67) 3254-1453

E-mail: registro1sonora@gmail.com

MATRÍCULA	FICHA	DATA
3.670	003	23/02/2018

AXZ-V-9536	-54°15'08,496"	-17°48'43,029"	493,882	AXZ-V-9537	226°14'	89,63	Serra Grande ou Preta
AXZ-V-9537	-54°15'10,694"	-17°48'45,045"	498,389	AXZ-V-9538	134°37'	101,31	Serra Grande ou Preta
AXZ-V-9538	-54°15'08,246"	-17°48'47,360"	492,915	AXZ-V-9539	165°04'	61,95	Serra Grande ou Preta
AXZ-V-9539	-54°15'07,704"	-17°48'49,307"	492,873	AXZ-V-9540	126°24'	83,29	Serra Grande ou Preta
AXZ-V-9540	-54°15'05,428"	-17°48'50,915"	494,922	AXZ-V-9541	179°49'	65,49	Serra Grande ou Preta
AXZ-V-9541	-54°15'05,421"	-17°48'53,045"	507,745	AXZ-V-9542	266°57'	129,47	Serra Grande ou Preta
AXZ-V-9542	-54°15'09,811"	-17°48'53,268"	504,677	AXZ-V-9543	188°55'	125,55	Serra Grande ou Preta
AXZ-V-9543	-54°15'10,473"	-17°48'57,302"	502,706	AXZ-V-9544	122°15'	65,44	Serra Grande ou Preta
AXZ-V-9544	-54°15'08,594"	-17°48'58,438"	496,318	AXZ-V-9545	68°09'	51,49	Serra Grande ou Preta
AXZ-V-9545	-54°15'06,971"	-17°48'57,815"	491,532	AXZ-V-9546	163°28'	47,31	Serra Grande ou Preta
AXZ-V-9546	-54°15'06,514"	-17°48'59,290"	481,231	AXZ-V-9547	213°21'	67,07	Serra Grande ou Preta
AXZ-V-9547	-54°15'07,766"	-17°49'01,112"	485,229	AXZ-V-9548	220°50'	116,77	Serra Grande ou Preta
AXZ-V-9548	-54°15'10,359"	-17°49'03,985"	477,774	AXZ-V-9549	186°01'	50,52	Serra Grande ou Preta
AXZ-V-9549	-54°15'10,539"	-17°49'05,619"	485,749	AXZ-V-9550	262°02'	104,85	Serra Grande ou Preta
AXZ-V-9550	-54°15'14,065"	-17°49'06,091"	495,626	AXZ-V-9551	253°30'	53,63	Serra Grande ou Preta
AXZ-V-9551	-54°15'15,811"	-17°49'06,586"	494,697	AXZ-V-9552	127°43'	56,67	Serra Grande ou Preta
AXZ-V-9552	-54°15'14,289"	-17°49'07,714"	489,845	AXZ-V-9553	121°58'	64,96	Serra Grande ou Preta
AXZ-V-9553	-54°15'12,418"	-17°49'08,833"	489,995	AXZ-V-9554	102°20'	42,15	Serra Grande ou Preta
AXZ-V-9554	-54°15'11,020"	-17°49'09,126"	490,956	AXZ-V-9555	82°03'	87,48	Serra Grande ou Preta
AXZ-V-9555	-54°15'08,078"	-17°49'08,733"	490,648	AXZ-V-9556	107°30'	73,62	Serra Grande ou Preta
AXZ-V-9556	-54°15'05,694"	-17°49'09,453"	491,675	AXZ-V-9557	114°39'	48,93	Serra Grande ou Preta
AXZ-V-9557	-54°15'04,184"	-17°49'10,117"	490,628	AXZ-V-9558	147°08'	43,31	Serra Grande ou Preta
AXZ-V-9558	-54°15'03,386"	-17°49'11,300"	488,342	AXZ-V-9559	94°24'	142,17	Serra Grande ou Preta
AXZ-V-9559	-54°14'58,573"	-17°49'11,656"	492,448	AXZ-V-9560	127°20'	87,19	Serra Grande ou Preta
AXZ-V-9560	-54°14'56,219"	-17°49'13,376"	491,284	AXZ-V-9561	166°09'	9,6	Serra Grande ou Preta
AXZ-V-9561	-54°14'56,141"	-17°49'13,679"	490,375	AXZ-V-9562	256°59'	89,56	Serra Grande ou Preta
AXZ-V-9562	-54°14'59,104"	-17°49'14,335"	488,839	AXZ-V-9563	256°16'	144,09	Serra Grande ou Preta
AXZ-V-9563	-54°15'03,857"	-17°49'15,447"	488,093	AXZ-V-9564	263°17'	115,74	Serra Grande ou Preta
AXZ-V-9564	-54°15'07,760"	-17°49'15,887"	487,371	AXZ-V-9565	294°29'	47,15	Serra Grande ou Preta
AXZ-V-9565	-54°15'09,217"	-17°49'15,251"	495,633	AXZ-V-9566	228°09'	36,37	Serra Grande ou Preta
AXZ-V-9566	-54°15'10,137"	-17°49'16,040"	494,794	AXZ-V-9567	292°33'	159,06	Serra Grande ou Preta
AXZ-V-9567	-54°15'15,125"	-17°49'14,056"	497,844	AXZ-V-9568	129°51'	95,27	Serra Grande ou Preta
AXZ-V-9568	-54°15'12,642"	-17°49'16,042"	497,866	AXZ-V-9569	153°29'	75,31	Serra Grande ou Preta
AXZ-V-9569	-54°15'11,501"	-17°49'18,234"	494,816	AXZ-V-9570	93°17'	79,23	Serra Grande ou Preta
AXZ-V-9570	-54°15'08,815"	-17°49'18,382"	497,32	AXZ-V-9571	200°08'	110,83	Serra Grande ou Preta
AXZ-V-9571	-54°15'10,111"	-17°49'21,766"	491,636	AXZ-V-9572	205°12'	67,05	Serra Grande ou Preta
AXZ-V-9572	-54°15'11,081"	-17°49'23,739"	493,964	AXZ-V-9573	153°32'	122,36	Serra Grande ou Preta
AXZ-V-9573	-54°15'09,230"	-17°49'27,302"	499,659	AXZ-V-9574	89°34'	67,18	Serra Grande ou Preta
AXZ-V-9574	-54°15'06,949"	-17°49'27,286"	498,402	AXZ-V-9575	116°53'	84,79	Serra Grande ou Preta
AXZ-V-9575	-54°15'04,381"	-17°49'28,533"	493,474	AXZ-V-9576	278°17'	79,58	Serra Grande ou Preta

continua no verso

MATRICULA

3.670

FICHA

003

DATA

23/02/2018

VERSO

AXZ-V-9576	-54°15'07,055"	-17°49'28,160"	500,426	AXZ-V-9577	279°44'	70,34	Serra Grande ou Preta
AXZ-V-9577	-54°15'09,409"	-17°49'27,773"	499,24	AXZ-V-9578	237°57'	87,27	Serra Grande ou Preta
AXZ-V-9578	-54°15'11,921"	-17°49'29,279"	501,343	AXZ-V-9579	199°58'	114,57	Serra Grande ou Preta
AXZ-V-9579	-54°15'13,250"	-17°49'32,781"	500,942	AXZ-V-9580	205°57'	144,24	Serra Grande ou Preta
AXZ-V-9580	-54°15'15,394"	-17°49'36,999"	502,257	AXZ-V-9581	226°07'	47,92	Serra Grande ou Preta
AXZ-V-9581	-54°15'16,567"	-17°49'38,079"	503,023	AXZ-V-9582	259°29'	30,67	Serra Grande ou Preta
AXZ-V-9582	-54°15'17,591"	-17°49'38,261"	498,088	AXZ-V-9583	288°28'	43,75	Serra Grande ou Preta
AXZ-V-9583	-54°15'19,000"	-17°49'37,810"	503,336	AXZ-V-9584	302°08'	85,83	Serra Grande ou Preta
AXZ-V-9584	-54°15'21,468"	-17°49'36,325"	503,624	AXZ-V-9585	213°53'	149,0	Serra Grande ou Preta
AXZ-V-9585	-54°15'24,289"	-17°49'40,348"	506,151	AXZ-V-9586	245°01'	206,7	Serra Grande ou Preta
AXZ-V-9586	-54°15'30,652"	-17°49'43,186"	502,591	AXZ-V-9587	328°23'	85,35	Serra Grande ou Preta
AXZ-V-9587	-54°15'32,171"	-17°49'40,822"	509,678	AXZ-V-9588	303°01'	95,74	Serra Grande ou Preta
AXZ-V-9588	-54°15'34,897"	-17°49'39,125"	505,402	AXZ-V-9589	244°50'	75,06	Serra Grande ou Preta
AXZ-V-9589	-54°15'37,204"	-17°49'40,163"	510,786	AXZ-V-9590	221°39'	131,47	Serra Grande ou Preta
AXZ-V-9590	-54°15'40,171"	-17°49'43,358"	510,815	AXZ-V-9591	241°08'	82,92	Serra Grande ou Preta
AXZ-V-9591	-54°15'42,637"	-17°49'44,660"	509,628	AXZ-V-9592	281°44'	57,84	Serra Grande ou Preta
AXZ-V-9592	-54°15'44,560"	-17°49'44,277"	508,682	AXZ-V-9593	225°16'	75,11	Serra Grande ou Preta
AXZ-V-9593	-54°15'46,372"	-17°49'45,996"	509,521	AXZ-V-9594	146°10'	116,26	Serra Grande ou Preta
AXZ-V-9594	-54°15'44,174"	-17°49'49,137"	511,946	AXZ-V-9595	196°03'	91,15	Serra Grande ou Preta
AXZ-V-9595	-54°15'45,030"	-17°49'51,986"	503,222	AXZ-V-9596	225°26'	137,59	Serra Grande ou Preta
AXZ-V-9596	-54°15'48,359"	-17°49'55,126"	511,945	AXZ-V-9597	249°57'	125,82	Serra Grande ou Preta
AXZ-V-9597	-54°15'52,373"	-17°49'56,528"	510,866	AXZ-V-9598	179°11'	95,11	Serra Grande ou Preta
AXZ-V-9598	-54°15'52,327"	-17°49'59,621"	514,055	AXZ-V-9599	175°37'	88,19	Serra Grande ou Preta
AXZ-V-9599	-54°15'52,099"	-17°50'02,481"	501,691	AXZ-V-9600	231°25'	63,02	Serra Grande ou Preta
AXZ-V-9600	-54°15'53,772"	-17°50'03,759"	503,381	AXZ-V-9601	208°14'	135,63	Serra Grande ou Preta
AXZ-V-9601	-54°15'55,952"	-17°50'07,645"	500,299	AXZ-V-9602	265°56'	55,21	Serra Grande ou Preta
AXZ-V-9602	-54°15'57,822"	-17°50'07,772"	502,541	AXZ-V-9603	347°47'	100,79	Serra Grande ou Preta
AXZ-V-9603	-54°15'58,546"	-17°50'04,568"	502,185	AXZ-V-9604	321°49'	54,88	Serra Grande ou Preta
AXZ-V-9604	-54°15'59,698"	-17°50'03,165"	505,112	AXZ-V-9605	281°20'	94,91	Serra Grande ou Preta
AXZ-V-9605	-54°16'02,858"	-17°50'02,558"	499,163	AXZ-V-9606	309°44'	143,65	Serra Grande ou Preta
AXZ-V-9606	-54°16'06,609"	-17°49'59,571"	494,775	AXZ-V-9607	266°59'	35,15	Serra Grande ou Preta
AXZ-V-9607	-54°16'07,801"	-17°49'59,631"	503,38	AXZ-V-9608	270°13'	97,24	Serra Grande ou Preta
AXZ-V-9608	-54°16'11,103"	-17°49'59,619"	510,464	AXZ-V-9609	269°29'	62,64	Serra Grande ou Preta
AXZ-V-9609	-54°16'13,230"	-17°49'59,637"	495,701	AXZ-V-9610	275°56'	54,63	Serra Grande ou Preta
AXZ-V-9610	-54°16'15,075"	-17°49'59,453"	510,871	AXZ-V-9611	207°41'	30,28	Serra Grande ou Preta
AXZ-V-9611	-54°16'15,553"	-17°50'00,325"	501,81	AXZ-V-9612	237°44'	47,18	Serra Grande ou Preta
AXZ-V-9612	-54°16'16,908"	-17°50'01,144"	504,527	AXZ-V-9613	211°51'	100,42	Serra Grande ou Preta
AXZ-V-9613	-54°16'18,708"	-17°50'03,918"	499,646	AXZ-V-9614	260°21'	75,42	Serra Grande ou Preta
AXZ-V-9614	-54°16'21,233"	-17°50'04,329"	500,226	AXZ-V-9615	204°54'	67,46	Serra Grande ou Preta
AXZ-V-9615	-54°16'22,198"	-17°50'06,319"	504,293	AXZ-V-9616	163°27'	67,03	Serra Grande ou Preta

continua na ficha 004

LIVRO Nº2 - REGISTRO GERAL

SERVIÇO DE REGISTRO DE IMÓVEIS

Município e Comarca de Sonora

Estado do Mato Grosso do Sul

Fone: (67) 3254-1453

E-mail: registro1sonora@gmail.com

MATRÍCULA	FICHA	DATA
3.670	004	23/02/2018

AXZ-V-9616	-54°16'21,550"	-17°50'08,409"	501,164	AXZ-V-9617	204°00'	52,47	Serra Grande ou Preta
AXZ-V-9617	-54°16'22,275"	-17°50'09,968"	504,177	AXZ-V-9618	163°45'	59,25	Serra Grande ou Preta
AXZ-V-9618	-54°16'21,712"	-17°50'11,818"	507,61	AXZ-V-9619	232°42'	17,1	Serra Grande ou Preta
AXZ-V-9619	-54°16'22,174"	-17°50'12,155"	499,233	AXZ-V-9620	280°12'	60,86	Serra Grande ou Preta
AXZ-V-9620	-54°16'24,208"	-17°50'11,804"	502,497	AXZ-V-9621	226°49'	36,26	Serra Grande ou Preta
AXZ-V-9621	-54°16'25,106"	-17°50'12,611"	508,79	AXZ-V-9622	200°04'	128,94	Serra Grande ou Preta
AXZ-V-9622	-54°16'26,609"	-17°50'16,550"	507,418	AXZ-V-9623	227°02'	123,98	Serra Grande ou Preta
AXZ-V-9623	-54°16'29,690"	-17°50'19,298"	505,716	AXZ-V-9624	240°21'	28,36	Serra Grande ou Preta
AXZ-V-9624	-54°16'30,527"	-17°50'19,754"	507,585	AXZ-V-9625	262°23'	67,56	Serra Grande ou Preta
AXZ-V-9625	-54°16'32,801"	-17°50'20,045"	507,934	AXZ-V-9626	256°49'	57,22	Serra Grande ou Preta
AXZ-V-9626	-54°16'34,693"	-17°50'20,469"	507,71	AXZ-V-9627	327°23'	41,32	Serra Grande ou Preta
AXZ-V-9627	-54°16'35,449"	-17°50'19,337"	513,306	AXZ-V-9628	291°52'	82,47	Serra Grande ou Preta
AXZ-V-9628	-54°16'38,048"	-17°50'18,338"	515,438	AXZ-V-9629	221°02'	34,53	Serra Grande ou Preta
AXZ-V-9629	-54°16'38,818"	-17°50'19,185"	508,533	AXZ-V-9630	243°09'	36,5	Serra Grande ou Preta
AXZ-V-9630	-54°16'39,924"	-17°50'19,721"	507,375	AXZ-V-9631	239°10'	34,26	Serra Grande ou Preta
AXZ-V-9631	-54°16'40,923"	-17°50'20,292"	506,194	AXZ-V-9632	244°56'	58,71	Serra Grande ou Preta
AXZ-V-9632	-54°16'42,729"	-17°50'21,101"	511,214	AXZ-V-9633	221°29'	82,05	Serra Grande ou Preta
AXZ-V-9633	-54°16'44,575"	-17°50'23,100"	509,855	AXZ-P-V353	355°57'	132,6	Serra Grande ou Preta
AXZ-P-V353	-54°16'44,892"	-17°50'18,798"	510,338	AXZ-P-V354	359°19'	57,75	Serra Grande ou Preta
AXZ-P-V354	-54°16'44,915"	-17°50'16,920"	510,338	PHDN-V-0002	355°08'	90,35	Serra Grande ou Preta
PHDN-V-0002	-54°16'45,175"	-17°50'13,992"	501,16	AXZ-P-V503	355°14'	21,29	Serra Grande ou Preta
AXZ-P-V503	-54°16'45,235"	-17°50'13,302"	506,14	AXZ-P-V504	351°15'	45,92	Serra Grande ou Preta
AXZ-P-V504	-54°16'45,472"	-17°50'11,826"	509,24	AXZ-P-V505	313°51'	45,49	Serra Grande ou Preta
AXZ-P-V505	-54°16'46,586"	-17°50'10,801"	509,6	AXZ-P-V506	15°56'	73,99	Serra Grande ou Preta
AXZ-P-V506	-54°16'45,896"	-17°50'08,487"	509,09	AXZ-P-V507	25°13'	31,78	Serra Grande ou Preta
AXZ-P-V507	-54°16'45,436"	-17°50'07,552"	507,17	AXZ-P-V508	75°21'	111,98	Serra Grande ou Preta
AXZ-P-V508	-54°16'41,757"	-17°50'06,631"	510,88	AXZ-P-V509	88°38'	74,08	Serra Grande ou Preta
AXZ-P-V509	-54°16'39,242"	-17°50'06,574"	507,81	AXZ-P-V510	92°00'	48,41	Serra Grande ou Preta
AXZ-P-V510	-54°16'37,599"	-17°50'06,629"	509,35	AXZ-P-V511	34°29'	41,07	Serra Grande ou Preta
AXZ-P-V511	-54°16'36,809"	-17°50'05,528"	505,49	AXZ-P-V512	29°09'	75,24	Serra Grande ou Preta
AXZ-P-V512	-54°16'35,564"	-17°50'03,391"	506,94	AXZ-P-V513	64°38'	59,87	Serra Grande ou Preta
AXZ-P-V513	-54°16'33,727"	-17°50'02,557"	505,06	AXZ-P-V514	97°24'	58,44	Serra Grande ou Preta
AXZ-P-V514	-54°16'31,759"	-17°50'02,802"	504,8	AXZ-P-V515	29°46'	96,03	Serra Grande ou Preta
AXZ-P-V515	-54°16'30,140"	-17°50'00,091"	498,37	AXZ-P-V516	114°45'	99,91	Serra Grande ou Preta
AXZ-P-V516	-54°16'27,059"	-17°50'01,452"	502,31	AXZ-P-V517	116°00'	86,33	Serra Grande ou Preta
AXZ-P-V517	-54°16'24,424"	-17°50'02,683"	497,21	AXZ-P-V518	59°53'	71,28	Serra Grande ou Preta
AXZ-P-V518	-54°16'22,330"	-17°50'01,520"	496,01	AXZ-P-V519	07°02'	39,35	Serra Grande ou Preta
AXZ-P-V519	-54°16'22,166"	-17°50'00,250"	499,05	AXZ-P-V520	89°11'	79,13	Serra Grande ou Preta
AXZ-P-V520	-54°16'19,479"	-17°50'00,214"	500,34	AXZ-P-V521	343°32'	127,02	Serra Grande ou Preta
AXZ-P-V521	-54°16'20,701"	-17°49'56,252"	505,01	AXZ-P-V522	338°19'	66,5	Serra Grande ou Preta

MATRÍCULA

3.670

FICHA

004

DATA

23/02/2018

VERSO

AXZ-P-V522	-54°16'21,535"	-17°49'54,242"	500,3	AXZ-P-V523	336°43'	74,58	Serra Grande ou Preta
AXZ-P-V523	-54°16'22,536"	-17°49'52,014"	493,71	AXZ-P-V524	61°46'	58,19	Serra Grande ou Preta
AXZ-P-V524	-54°16'20,795"	-17°49'51,119"	497,66	AXZ-P-V525	99°08'	67,14	Serra Grande ou Preta
AXZ-P-V525	-54°16'18,544"	-17°49'51,466"	504,43	PHDN-V-0001	34°59'	14,79	Serra Grande ou Preta
PHDN-V-0001	-54°16'18,256"	-17°49'51,072"	504,29	AXZ-P-V526	35°11'	46,95	Serra Grande ou Preta
AXZ-P-V526	-54°16'17,337"	-17°49'49,824"	505,46	AXZ-P-V527	50°52'	79,14	Serra Grande ou Preta
AXZ-P-V527	-54°16'15,252"	-17°49'48,200"	502,25	AXZ-P-V528	321°57'	31,97	Serra Grande ou Preta
AXZ-P-V528	-54°16'15,921"	-17°49'47,381"	505,94	AXZ-P-V529	275°10'	54,5	Serra Grande ou Preta
AXZ-P-V529	-54°16'17,764"	-17°49'47,221"	501,61	AXZ-P-V530	267°17'	65,04	Serra Grande ou Preta
AXZ-P-V530	-54°16'19,970"	-17°49'47,321"	503,97	AXZ-P-V531	13°14'	111,94	Serra Grande ou Preta
AXZ-P-V531	-54°16'19,099"	-17°49'43,777"	500,96	AXZ-P-V532	25°02'	43,13	Serra Grande ou Preta
AXZ-P-V532	-54°16'18,479"	-17°49'42,506"	504,08	AXZ-P-V533	49°54'	76,34	Serra Grande ou Preta
AXZ-P-V533	-54°16'16,496"	-17°49'40,907"	502,18	AXZ-P-V534	71°05'	83,09	Serra Grande ou Preta
AXZ-P-V534	-54°16'13,827"	-17°49'40,031"	505,17	AXZ-P-V535	72°24'	85,73	Serra Grande ou Preta
AXZ-P-V535	-54°16'11,052"	-17°49'39,188"	503,99	AXZ-P-V536	64°42'	118,26	Serra Grande ou Preta
AXZ-P-V536	-54°16'07,421"	-17°49'37,545"	503,87	AXZ-P-V537	102°15'	109,13	Serra Grande ou Preta
AXZ-P-V537	-54°16'03,800"	-17°49'38,299"	502,62	AXZ-P-V538	84°07'	82,6	Serra Grande ou Preta
AXZ-P-V538	-54°16'01,010"	-17°49'38,024"	504,53	AXZ-P-V539	18°19'	93,47	Serra Grande ou Preta
AXZ-P-V539	-54°16'00,012"	-17°49'35,138"	497,92	AXZ-P-V540	319°22'	61,2	Serra Grande ou Preta
AXZ-P-V540	-54°16'01,365"	-17°49'33,627"	491,96	AXZ-P-V541	277°09'	133,36	Serra Grande ou Preta
AXZ-P-V541	-54°16'05,858"	-17°49'33,086"	510,11	AXZ-P-V542	230°54'	30,13	Serra Grande ou Preta
AXZ-P-V542	-54°16'06,652"	-17°49'33,704"	512,64	AXZ-P-V543	274°40'	48,96	Serra Grande ou Preta
AXZ-P-V543	-54°16'08,309"	-17°49'33,574"	499,27	AXZ-P-V544	248°38'	65,45	Serra Grande ou Preta
AXZ-P-V544	-54°16'10,379"	-17°49'34,349"	501,38	AXZ-P-V545	274°05'	94,3	Serra Grande ou Preta
AXZ-P-V545	-54°16'13,573"	-17°49'34,130"	491,28	AXZ-P-V546	293°54'	71,68	Serra Grande ou Preta
AXZ-P-V546	-54°16'15,798"	-17°49'33,185"	497,26	AXZ-P-V547	262°26'	71,0	Serra Grande ou Preta
AXZ-P-V547	-54°16'18,188"	-17°49'33,489"	495,88	AXZ-P-V548	271°13'	67,42	Serra Grande ou Preta
AXZ-P-V548	-54°16'20,477"	-17°49'33,442"	494,3	AXZ-P-V549	01°55'	68,48	Serra Grande ou Preta
AXZ-P-V549	-54°16'20,399"	-17°49'31,216"	493,7	AXZ-P-V550	73°45'	59,57	Serra Grande ou Preta
AXZ-P-V550	-54°16'18,457"	-17°49'30,674"	496,81	AXZ-P-V551	42°11'	81,0	Serra Grande ou Preta
AXZ-P-V551	-54°16'16,610"	-17°49'28,722"	491,58	AXZ-P-V552	89°00'	93,37	Serra Grande ou Preta
AXZ-P-V552	-54°16'13,440"	-17°49'28,669"	493,23	AXZ-P-V553	26°47'	74,43	Serra Grande ou Preta
AXZ-P-V553	-54°16'12,301"	-17°49'26,508"	493,65	AXZ-P-V554	67°08'	36,82	Serra Grande ou Preta
AXZ-P-V554	-54°16'11,149"	-17°49'26,043"	494,4	AXZ-P-V555	105°42'	111,87	Serra Grande ou Preta
AXZ-P-V555	-54°16'07,492"	-17°49'27,028"	484,62	AXZ-P-V556	87°03'	86,96	Serra Grande ou Preta
AXZ-P-V556	-54°16'04,543"	-17°49'26,883"	491,28	AXZ-P-V557	116°41'	115,31	Serra Grande ou Preta
AXZ-P-V557	-54°16'01,045"	-17°49'28,568"	493,17	AXZ-P-V558	01°36'	57,67	Serra Grande ou Preta
AXZ-P-V558	-54°16'00,990"	-17°49'26,693"	495,04	AXZ-P-V559	31°14'	35,03	Serra Grande ou Preta
AXZ-P-V559	-54°16'00,373"	-17°49'25,719"	491,81	AXZ-P-V560	81°24'	73,12	Serra Grande ou Preta
AXZ-P-V560	-54°15'57,918"	-17°49'25,364"	493,61	AXZ-P-V561	349°59'	93,57	Serra Grande ou Preta

continua na ficha 005

LIVRO Nº2 - REGISTRO GERAL

SERVIÇO DE REGISTRO DE IMÓVEIS

Município e Comarca de Sonora

Estado do Mato Grosso do Sul

Fone: (67) 3254-1453

E-mail: registro1sonora@gmail.com

MATRÍCULA	FICHA	DATA
3.670	005	23/02/2018

AXZ-P-V561	-54°15'58,470"	-17°49'22,367"	492,68	AXZ-P-V562	316°04'	73,56	Serra Grande ou Preta
AXZ-P-V562	-54°16'00,203"	-17°49'20,644"	497,51	AXZ-P-V563	346°31'	33,74	Serra Grande ou Preta
AXZ-P-V563	-54°16'00,470"	-17°49'19,577"	494,78	AXZ-P-V564	64°33'	42,3	Serra Grande ou Preta
AXZ-P-V564	-54°15'59,173"	-17°49'18,986"	495,96	AXZ-P-V565	76°13'	63,77	Serra Grande ou Preta
AXZ-P-V565	-54°15'57,070"	-17°49'18,492"	494,72	AXZ-P-V566	23°55'	90,11	Serra Grande ou Preta
AXZ-P-V566	-54°15'55,829"	-17°49'15,813"	496,76	AXZ-P-V567	91°56'	111,56	Serra Grande ou Preta
AXZ-P-V567	-54°15'52,043"	-17°49'15,936"	496,34	AXZ-P-V568	72°31'	56,75	Serra Grande ou Preta
AXZ-P-V568	-54°15'50,205"	-17°49'15,382"	497,83	AXZ-P-V569	31°59'	56,52	Serra Grande ou Preta
AXZ-P-V569	-54°15'49,188"	-17°49'13,823"	495,98	AXZ-P-V570	343°56'	36,83	Serra Grande ou Preta
AXZ-P-V570	-54°15'49,534"	-17°49'12,672"	496,22	AXZ-P-V571	54°05'	37,23	Serra Grande ou Preta
AXZ-P-V571	-54°15'48,510"	-17°49'11,962"	495,75	AXZ-P-V572	16°45'	51,57	Serra Grande ou Preta
AXZ-P-V572	-54°15'48,005"	-17°49'10,356"	496,48	AXZ-P-V573	95°46'	57,22	Serra Grande ou Preta
AXZ-P-V573	-54°15'46,072"	-17°49'10,543"	495,26	AXZ-P-V574	98°07'	55,3	Serra Grande ou Preta
AXZ-P-V574	-54°15'44,213"	-17°49'10,797"	498,82	AXZ-P-V575	84°04'	117,93	Serra Grande ou Preta
AXZ-P-V575	-54°15'40,230"	-17°49'10,401"	507,68	AXZ-P-V576	149°51'	60,58	Serra Grande ou Preta
AXZ-P-V576	-54°15'39,197"	-17°49'12,105"	509,87	AXZ-P-V577	137°10'	105,21	Serra Grande ou Preta
AXZ-P-V577	-54°15'36,769"	-17°49'14,615"	506,9	AXZ-P-V578	46°29'	75,84	Serra Grande ou Preta
AXZ-P-V578	-54°15'34,901"	-17°49'12,917"	508,04	AXZ-P-V579	336°20'	97,38	Serra Grande ou Preta
AXZ-P-V579	-54°15'36,228"	-17°49'10,016"	492,7	AXZ-P-V580	348°05'	62,4	Serra Grande ou Preta
AXZ-P-V580	-54°15'36,665"	-17°49'08,030"	492,36	AXZ-P-V581	310°09'	37,76	Serra Grande ou Preta
AXZ-P-V581	-54°15'37,645"	-17°49'07,238"	488,25	AXZ-P-V582	306°59'	124,56	Serra Grande ou Preta
AXZ-P-V582	-54°15'41,023"	-17°49'04,800"	490,41	AXZ-P-V583	301°28'	62,78	Serra Grande ou Preta
AXZ-P-V583	-54°15'42,841"	-17°49'03,734"	489,58	AXZ-P-V584	330°58'	67,48	Serra Grande ou Preta
AXZ-P-V584	-54°15'43,953"	-17°49'01,815"	489,26	AXZ-P-V585	197°16'	68,52	Serra Grande ou Preta
AXZ-P-V585	-54°15'44,644"	-17°49'03,943"	486,91	AXZ-P-V586	226°54'	30,61	Serra Grande ou Preta
AXZ-P-V586	-54°15'45,403"	-17°49'04,623"	486,7	AXZ-P-V587	348°53'	94,47	Serra Grande ou Preta
AXZ-P-V587	-54°15'46,021"	-17°49'01,608"	478,75	AXZ-P-V588	289°12'	98,55	Serra Grande ou Preta
AXZ-P-V588	-54°15'49,181"	-17°49'00,553"	486,29	AXZ-P-V589	271°39'	68,0	Serra Grande ou Preta
AXZ-P-V589	-54°15'51,489"	-17°49'00,489"	480,81	AXZ-P-V590	261°18'	83,6	Serra Grande ou Preta
AXZ-P-V590	-54°15'54,295"	-17°49'00,900"	481,8	AXZ-P-V591	182°55'	58,8	Serra Grande ou Preta
AXZ-P-V591	-54°15'54,397"	-17°49'02,810"	478,71	AXZ-P-V592	260°31'	12,14	Serra Grande ou Preta
AXZ-P-V592	-54°15'54,804"	-17°49'02,875"	478,71	AXZ-P-V593	346°00'	129,46	Serra Grande ou Preta
AXZ-P-V593	-54°15'55,867"	-17°48'58,790"	484,69	AXZ-P-V594	335°10'	81,64	Serra Grande ou Preta
AXZ-P-V594	-54°15'57,031"	-17°48'56,380"	487,95	AXZ-P-V595	248°48'	56,82	Serra Grande ou Preta
AXZ-P-V595	-54°15'58,830"	-17°48'57,048"	502,02	AXZ-P-V596	217°52'	52,0	Serra Grande ou Preta
AXZ-P-V596	-54°15'59,914"	-17°48'58,383"	503,01	AXZ-P-V597	249°58'	77,42	Serra Grande ou Preta
AXZ-P-V597	-54°16'02,384"	-17°48'59,245"	498,91	AXZ-P-V598	239°00'	57,79	Serra Grande ou Preta
AXZ-P-V598	-54°16'04,066"	-17°49'00,213"	479,43	AXZ-P-V599	172°32'	56,47	Serra Grande ou Preta
AXZ-P-V599	-54°16'03,817"	-17°49'02,034"	479,02	AXZ-P-V600	200°26'	103,13	Serra Grande ou Preta
AXZ-P-V600	-54°16'05,040"	-17°49'05,177"	468,16	AXZ-P-V601	299°31'	91,92	Serra Grande ou Preta

continua no verso

MATRÍCULA

3.670

FICHA

005

VERSO

DATA

23/02/2018

AXZ-P-V601	-54°16'07,756"	-17°49'03,704"	471,98	AXZ-P-V603	250°41'	151,22	Serra Grande ou Preta
AXZ-P-V603	-54°16'12,602"	-17°49'05,330"	489,5	AXZ-P-V604	346°59'	129,19	Serra Grande ou Preta
AXZ-P-V604	-54°16'13,589"	-17°49'01,236"	500,72	AXZ-P-V605	340°01'	37,33	Serra Grande ou Preta
AXZ-P-V605	-54°16'14,022"	-17°49'00,095"	499,97	AXZ-P-V606	45°06'	85,05	Serra Grande ou Preta
AXZ-P-V606	-54°16'11,976"	-17°48'58,143"	501,44	AXZ-P-V607	32°38'	80,11	Serra Grande ou Preta
AXZ-P-V607	-54°16'10,509"	-17°48'55,949"	500,38	AXZ-P-V608	54°26'	113,35	Serra Grande ou Preta
AXZ-P-V608	-54°16'07,378"	-17°48'53,805"	497,06	AXZ-P-V609	338°01'	23,14	Serra Grande ou Preta
AXZ-P-V609	-54°16'07,672"	-17°48'53,107"	497,9	AXZ-P-V610	274°02'	69,35	Serra Grande ou Preta
AXZ-P-V610	-54°16'10,021"	-17°48'52,948"	491,79	AXZ-P-V611	235°35'	66,28	Serra Grande ou Preta
AXZ-P-V611	-54°16'11,878"	-17°48'54,166"	487,53	AXZ-P-V612	356°49'	78,09	Serra Grande ou Preta
AXZ-P-V612	-54°16'12,025"	-17°48'51,630"	492,31	AXZ-P-V613	285°36'	55,41	Serra Grande ou Preta
AXZ-P-V613	-54°16'13,837"	-17°48'51,145"	490,7	AXZ-P-V614	257°04'	40,82	Serra Grande ou Preta
AXZ-P-V614	-54°16'15,188"	-17°48'51,442"	488,35	AXZ-P-V615	276°56'	96,84	Serra Grande ou Preta
AXZ-P-V615	-54°16'18,452"	-17°48'51,061"	498,31	AXZ-P-V616	198°15'	175,09	Serra Grande ou Preta
AXZ-P-V616	-54°16'20,315"	-17°48'56,469"	499,64	AXZ-P-V617	264°41'	62,5	Serra Grande ou Preta
AXZ-P-V617	-54°16'22,428"	-17°48'56,657"	501,61	AXZ-P-V618	318°23'	43,55	Serra Grande ou Preta
AXZ-P-V618	-54°16'23,410"	-17°48'55,598"	501,09	AXZ-P-V619	01°49'	117,7	Serra Grande ou Preta
AXZ-P-V619	-54°16'23,283"	-17°48'51,772"	499,11	AXZ-P-V620	350°57'	69,96	Serra Grande ou Preta
AXZ-P-V620	-54°16'23,656"	-17°48'49,525"	501,03	AXZ-P-V621	354°13'	67,83	Serra Grande ou Preta
AXZ-P-V621	-54°16'23,888"	-17°48'47,330"	495,07	AXZ-P-V622	317°17'	81,8	Serra Grande ou Preta
AXZ-P-V622	-54°16'25,772"	-17°48'45,375"	493,42	AXZ-P-V623	274°03'	65,58	Serra Grande ou Preta
AXZ-P-V623	-54°16'27,993"	-17°48'45,224"	493,31	AXZ-P-V624	212°19'	67,42	Serra Grande ou Preta
AXZ-P-V624	-54°16'29,217"	-17°48'47,077"	498,97	AXZ-P-V625	209°09'	92,67	Serra Grande ou Preta
AXZ-P-V625	-54°16'30,750"	-17°48'49,709"	501,17	AXZ-P-V626	256°03'	20,42	Serra Grande ou Preta
AXZ-P-V626	-54°16'31,423"	-17°48'49,869"	501,24	AXZ-P-V627	267°50'	101,18	Serra Grande ou Preta
AXZ-P-V627	-54°16'34,856"	-17°48'49,993"	486,42	AXZ-P-V628	273°04'	82,32	Serra Grande ou Preta
AXZ-P-V628	-54°16'37,647"	-17°48'49,849"	495,51	AXZ-P-V629	301°48'	48,94	Serra Grande ou Preta
AXZ-P-V629	-54°16'39,059"	-17°48'49,010"	496,12	AXZ-P-V630	239°28'	71,93	Serra Grande ou Preta
AXZ-P-V630	-54°16'41,163"	-17°48'50,198"	494,41	AXZ-P-V631	263°08'	98,69	Serra Grande ou Preta
AXZ-P-V631	-54°16'44,490"	-17°48'50,581"	497,08	AXZ-P-V632	243°42'	91,35	Serra Grande ou Preta
AXZ-P-V632	-54°16'47,271"	-17°48'51,897"	498,32	AXZ-P-V633	267°39'	39,14	Serra Grande ou Preta
AXZ-P-V633	-54°16'48,599"	-17°48'51,949"	498,31	AXZ-P-V634	234°54'	63,53	Serra Grande ou Preta
AXZ-P-V634	-54°16'50,364"	-17°48'53,137"	498,15	AXZ-P-V635	228°40'	113,23	Serra Grande ou Preta
AXZ-P-V635	-54°16'53,251"	-17°48'55,569"	499,66	AXZ-P-V636	305°22'	134,3	Serra Grande ou Preta
AXZ-P-V636	-54°16'56,969"	-17°48'53,040"	499,52	AXZ-P-V637	329°21'	70,33	Serra Grande ou Preta
AXZ-P-V637	-54°16'58,186"	-17°48'51,072"	497,35	AXZ-P-V638	04°07'	74,38	Serra Grande ou Preta
AXZ-P-V638	-54°16'58,004"	-17°48'48,659"	498,99	AXZ-P-V639	64°37'	75,62	Serra Grande ou Preta
AXZ-P-V639	-54°16'55,684"	-17°48'47,605"	498,49	AXZ-P-V640	32°34'	62,03	Serra Grande ou Preta
AXZ-P-V640	-54°16'54,550"	-17°48'45,905"	497,43	AXZ-P-V641	73°20'	81,43	Serra Grande ou Preta
AXZ-P-V641	-54°16'51,901"	-17°48'45,146"	498,64	AXZ-P-V642	62°20'	75,91	Serra Grande ou Preta

continua na ficha 006

LIVRO Nº2 - REGISTRO GERAL

SERVIÇO DE REGISTRO DE IMÓVEIS

Município e Comarca de Sonora

Estado do Mato Grosso do Sul

Fone: (67) 3254-1453

E-mail: registro1sonora@gmail.com

MATRÍCULA	FICHA	DATA
3.670	006	23/02/2018

AXZ-P-V642	-54°16'49,618"	-17°48'44,000"	498,24	AXZ-P-V643	29°58'	89,08	Serra Grande ou Preta
AXZ-P-V643	-54°16'48,107"	-17°48'41,490"	494,93	AXZ-P-V644	336°16'	32,58	Serra Grande ou Preta
AXZ-P-V644	-54°16'48,552"	-17°48'40,520"	497,37	PHDN-V-0003	09°47'	64,25	Serra Grande ou Preta
PHDN-V-0003	-54°16'48,181"	-17°48'38,461"	439,83	AXZ-P-V497	09°57'	23,85	Serra Grande ou Preta
AXZ-P-V497	-54°16'48,041"	-17°48'37,697"	497,968	AXZ-P-V498	28°03'	116,34	Serra Grande ou Preta
AXZ-P-V498	-54°16'46,183"	-17°48'34,358"	495,7	AXZ-P-V499	312°51'	84,45	Serra Grande ou Preta
AXZ-P-V499	-54°16'48,285"	-17°48'32,490"	496,908	AXZ-P-V500	292°06'	60,21	Serra Grande ou Preta
AXZ-P-V500	-54°16'50,179"	-17°48'31,753"	496,221	AXZ-P-V501	311°17'	69,46	Serra Grande ou Preta
AXZ-P-V501	-54°16'51,951"	-17°48'30,262"	495,419	AXZ-P-V502	245°24'	77,73	Serra Grande ou Preta
AXZ-P-V502	-54°16'54,351"	-17°48'31,314"	495,785	ADJ-P-13851	302°16'	42,21	Serra Grande ou Preta
ADJ-P-13851	-54°16'55,563"	-17°48'30,581"	495,39	ADJ-P-13852	249°27'	125,27	Serra Grande ou Preta
ADJ-P-13852	-54°16'59,546"	-17°48'32,010"	493,766	ADJ-P-13853	350°35'	56,6	Serra Grande ou Preta
ADJ-P-13853	-54°16'59,860"	-17°48'30,194"	495,096	ADJ-P-13854	305°42'	66,05	Serra Grande ou Preta
ADJ-P-13854	-54°17'01,681"	-17°48'28,940"	494,902	ADJ-P-13855	332°43'	74,51	Serra Grande ou Preta
ADJ-P-13855	-54°17'02,840"	-17°48'26,786"	493,91	ADJ-P-13856	271°59'	22,22	Serra Grande ou Preta
ADJ-P-13856	-54°17'03,594"	-17°48'26,761"	496,091	ADJ-P-13857	223°14'	54,07	Serra Grande ou Preta
ADJ-P-13857	-54°17'04,852"	-17°48'28,042"	494,892	ADJ-P-13858	234°34'	53,2	Serra Grande ou Preta
ADJ-P-13858	-54°17'06,324"	-17°48'29,045"	493,869	ADJ-P-13859	272°14'	24,32	Serra Grande ou Preta
ADJ-P-13859	-54°17'07,149"	-17°48'29,014"	495,463	ADJ-P-13860	229°58'	103,76	Serra Grande ou Preta
ADJ-P-13860	-54°17'09,847"	-17°48'31,184"	492,739	ADJ-P-13861	271°54'	85,02	Serra Grande ou Preta
ADJ-P-13861	-54°17'12,732"	-17°48'31,092"	494,4	ADJ-P-13862	295°34'	53,62	Serra Grande ou Preta
ADJ-P-13862	-54°17'14,374"	-17°48'30,339"	491,108	ADJ-P-13863	264°14'	49,29	Serra Grande ou Preta
ADJ-P-13863	-54°17'16,039"	-17°48'30,500"	491,901	ADJ-P-13864	194°00'	36,51	Serra Grande ou Preta
ADJ-P-13864	-54°17'16,339"	-17°48'31,652"	492,351	ADJ-P-13865	204°19'	71,16	Serra Grande ou Preta
ADJ-P-13865	-54°17'17,334"	-17°48'33,761"	491,025	ADJ-P-13866	322°30'	65,14	Serra Grande ou Preta
ADJ-P-13866	-54°17'18,680"	-17°48'32,080"	491,531	ADJ-P-13867	264°10'	83,28	Serra Grande ou Preta
ADJ-P-13867	-54°17'21,493"	-17°48'32,355"	492,052	FKH-P-E913	260°02'	64,38	Serra Grande ou Preta
FKH-P-E913	-54°17'23,646"	-17°48'32,717"	493,029	FKH-P-E914	195°21'	83,06	Serra Grande ou Preta
FKH-P-E914	-54°17'24,393"	-17°48'35,322"	490,875	FKH-P-E915	226°01'	78,37	Serra Grande ou Preta
FKH-P-E915	-54°17'26,308"	-17°48'37,092"	489,123	FKH-P-E916	253°41'	42,5	Serra Grande ou Preta
FKH-P-E916	-54°17'27,693"	-17°48'37,480"	485,976	FKH-P-E917	260°40'	53,1	Serra Grande ou Preta
FKH-P-E917	-54°17'29,472"	-17°48'37,760"	484,783	FKH-P-E918	170°35'	48,81	Serra Grande ou Preta
FKH-P-E918	-54°17'29,201"	-17°48'39,326"	484,309	FKH-P-E919	261°20'	66,19	Serra Grande ou Preta
FKH-P-E919	-54°17'31,423"	-17°48'39,650"	495,907	FKH-P-E920	244°56'	96,96	Serra Grande ou Preta
FKH-P-E920	-54°17'34,405"	-17°48'40,986"	494,114	FKH-P-E921	248°21'	104,49	Serra Grande ou Preta
FKH-P-E921	-54°17'37,703"	-17°48'42,239"	493,537	FKH-P-E922	247°22'	95,11	Serra Grande ou Preta
FKH-P-E922	-54°17'40,684"	-17°48'43,429"	493,515	FKH-P-E923	229°57'	71,1	Serra Grande ou Preta
FKH-P-E923	-54°17'42,532"	-17°48'44,917"	491,504	FKH-P-E924	247°50'	64,65	Serra Grande ou Preta
FKH-P-E924	-54°17'44,565"	-17°48'45,710"	491,316	FKH-P-E925	227°22'	75,65	Serra Grande ou Preta
FKH-P-E925	-54°17'46,455"	-17°48'47,376"	485,197	FKH-P-E926	222°03'	61,95	Serra Grande ou Preta

continua no verso

MATRICULA	FICHA	DATA
3.670	006	23/02/2018
	VERSO	

FKH-P-E926	-54°17'47,864"	-17°48'48,872"	486,29	FKH-P-E927	281°31'	58,34	Serra Grande ou Preta
FKH-P-E927	-54°17'49,805"	-17°48'48,493"	493,352	FKH-P-E928	255°20'	79,18	Serra Grande ou Preta
FKH-P-E928	-54°17'52,406"	-17°48'49,145"	492,575	FKH-P-E929	239°46'	88,79	Serra Grande ou Preta
FKH-P-E929	-54°17'55,011"	-17°48'50,599"	491,561	FKH-P-E930	269°52'	43,35	Serra Grande ou Preta
FKH-P-E930	-54°17'56,483"	-17°48'50,602"	495,017	FKH-P-E931	289°17'	74,05	Serra Grande ou Preta
FKH-P-E931	-54°17'58,856"	-17°48'49,806"	491,694	FKH-P-E932	252°49'	92,94	Serra Grande ou Preta
FKH-P-E932	-54°18'01,871"	-17°48'50,699"	488,229	FKH-P-E933	279°54'	35,58	Serra Grande ou Preta
FKH-P-E933	-54°18'03,061"	-17°48'50,500"	488,95	FKH-P-E934	296°14'	71,42	Serra Grande ou Preta
FKH-P-E934	-54°18'05,236"	-17°48'49,473"	488,202	FKH-P-E935	49°24'	31,99	Serra Grande ou Preta
FKH-P-E935	-54°18'04,411"	-17°48'48,796"	485,75	FKH-P-E936	43°12'	75,42	Serra Grande ou Preta
FKH-P-E936	-54°18'02,658"	-17°48'47,008"	479,624	FKH-P-E937	78°46'	38,07	Serra Grande ou Preta
FKH-P-E937	-54°18'01,390"	-17°48'46,767"	483,74	FKH-P-E938	70°33'	104,82	Serra Grande ou Preta
FKH-P-E938	-54°17'58,034"	-17°48'45,632"	483,159	FKH-P-E939	26°42'	42,47	Serra Grande ou Preta
FKH-P-E939	-54°17'57,386"	-17°48'44,398"	486,132	FKH-P-E940	68°54'	61,24	Serra Grande ou Preta
FKH-P-E940	-54°17'55,446"	-17°48'43,681"	484,877	FKH-P-E941	84°09'	74,9	Serra Grande ou Preta
FKH-P-E941	-54°17'52,916"	-17°48'43,433"	488,178	FKH-P-E942	52°46'	96,46	Serra Grande ou Preta
FKH-P-E942	-54°17'50,308"	-17°48'41,535"	487,696	FKH-P-E943	13°05'	61,34	Serra Grande ou Preta
FKH-P-E943	-54°17'49,836"	-17°48'39,592"	487,215	FKH-P-E944	337°11'	57,27	Serra Grande ou Preta
FKH-P-E944	-54°17'50,590"	-17°48'37,875"	489,091	FKH-P-E945	314°47'	128,04	Serra Grande ou Preta
FKH-P-E945	-54°17'53,675"	-17°48'34,941"	481,998	FKH-P-E946	311°04'	76,97	Serra Grande ou Preta
FKH-P-E946	-54°17'55,645"	-17°48'33,296"	480,097	FKH-P-E947	328°26'	84,47	Serra Grande ou Preta
FKH-P-E947	-54°17'57,146"	-17°48'30,955"	480,113	FKH-P-E948	326°16'	51,5	Serra Grande ou Preta
FKH-P-E948	-54°17'58,117"	-17°48'29,562"	477,013	FKH-P-E949	350°18'	29,04	Serra Grande ou Preta
FKH-P-E949	-54°17'58,283"	-17°48'28,631"	478,201	FKH-P-E950	44°27'	89,05	Serra Grande ou Preta
FKH-P-E950	-54°17'56,165"	-17°48'26,564"	476,518	FKH-P-E951	37°56'	100,31	Serra Grande ou Preta
FKH-P-E951	-54°17'54,071"	-17°48'23,991"	473,492	FKH-P-E952	326°58'	53,72	Serra Grande ou Preta
FKH-P-E952	-54°17'55,065"	-17°48'22,526"	472,445	FKH-P-E953	24°02'	35,79	Serra Grande ou Preta
FKH-P-E953	-54°17'54,570"	-17°48'21,463"	479,119	FKH-P-E954	57°48'	66,13	Serra Grande ou Preta
FKH-P-E954	-54°17'52,670"	-17°48'20,317"	483,096	FKH-P-E955	340°11'	75,36	Serra Grande ou Preta
FKH-P-E955	-54°17'53,537"	-17°48'18,011"	479,653	FKH-P-E956	276°34'	62,88	Serra Grande ou Preta
FKH-P-E956	-54°17'55,658"	-17°48'17,777"	473,39	FKH-P-E957	347°47'	18,94	Serra Grande ou Preta
FKH-P-E957	-54°17'55,794"	-17°48'17,175"	472,544	FKH-P-E958	42°34'	66,0	Serra Grande ou Preta
FKH-P-E958	-54°17'54,278"	-17°48'15,594"	472,846	FKH-P-E959	331°53'	50,37	Serra Grande ou Preta
FKH-P-E959	-54°17'55,084"	-17°48'14,149"	477,328	FKH-P-E960	39°12'	60,28	Serra Grande ou Preta
FKH-P-E960	-54°17'53,790"	-17°48'12,630"	478,195	FKH-P-E961	351°53'	92,73	Serra Grande ou Preta
FKH-P-E961	-54°17'54,234"	-17°48'09,644"	484,228	FKH-P-E962	332°13'	61,75	Serra Grande ou Preta
FKH-P-E962	-54°17'55,211"	-17°48'07,867"	486,25	FKH-P-E963	287°09'	67,01	Serra Grande ou Preta
FKH-P-E963	-54°17'57,385"	-17°48'07,224"	484,743	FKH-P-E964	228°02'	69,9	Serra Grande ou Preta
FKH-P-E964	-54°17'59,150"	-17°48'08,744"	497,323	FKH-P-E965	242°48'	27,32	Serra Grande ou Preta
FKH-P-E965	-54°17'59,975"	-17°48'09,150"	494,651	FKH-P-E966	288°35'	34,93	Serra Grande ou Preta

LIVRO Nº2 - REGISTRO GERAL

SERVIÇO DE REGISTRO DE IMÓVEIS

Município e Comarca de Sonora

Estado do Mato Grosso do Sul

Fone: (67) 3254-1453

E-mail: registro1sonora@gmail.com

MATRICULA	FICHA	DATA
3.670	007	23/02/2018

FKH-P-E966	-54°18'01,099"	-17°48'08,788"	493,766	FKH-P-E967	19°02'	47,78	Serra Grande ou Preta
FKH-P-E967	-54°18'00,570"	-17°48'07,319"	492,907	FKH-P-E968	34°38'	63,23	Serra Grande ou Preta
FKH-P-E968	-54°17'59,350"	-17°48'05,627"	491,855	FKH-P-E969	325°34'	42,72	Serra Grande ou Preta
FKH-P-E969	-54°18'00,170"	-17°48'04,481"	492,197	FKH-P-E970	294°14'	86,7	Serra Grande ou Preta
FKH-P-E970	-54°18'02,854"	-17°48'03,323"	477,773	FKH-P-E971	20°00'	98,65	Serra Grande ou Preta
FKH-P-E971	-54°18'01,708"	-17°48'00,308"	478,753	FKH-P-E972	328°09'	125,42	Serra Grande ou Preta
FKH-P-E972	-54°18'03,955"	-17°47'56,843"	475,924	FKH-P-E973	87°09'	163,31	Serra Grande ou Preta
FKH-P-E973	-54°17'58,417"	-17°47'56,579"	475,681	FKH-P-E974	75°50'	126,58	Serra Grande ou Preta
FKH-P-E974	-54°17'54,250"	-17°47'55,572"	480,746	FKH-P-E975	53°53'	110,03	Serra Grande ou Preta
FKH-P-E975	-54°17'51,232"	-17°47'53,463"	480,591	FKH-P-E976	28°18'	80,85	Serra Grande ou Preta
FKH-P-E976	-54°17'49,930"	-17°47'51,148"	478,194	FKH-P-E977	339°27'	104,58	Serra Grande ou Preta
FKH-P-E977	-54°17'51,176"	-17°47'47,963"	475,218	FKH-P-E978	64°42'	94,73	Serra Grande ou Preta
FKH-P-E978	-54°17'48,268"	-17°47'46,647"	478,387	FKH-P-E979	92°49'	66,0	Serra Grande ou Preta
FKH-P-E979	-54°17'46,030"	-17°47'46,753"	479,599	FKH-P-E980	69°24'	44,14	Serra Grande ou Preta
FKH-P-E980	-54°17'44,627"	-17°47'46,248"	480,99	FKH-P-E981	13°38'	29,71	Serra Grande ou Preta
FKH-P-E981	-54°17'44,389"	-17°47'45,309"	475,591	FKH-P-E982	327°14'	59,38	Serra Grande ou Preta
FKH-P-E982	-54°17'45,480"	-17°47'43,685"	475,961	FKH-P-E983	288°31'	51,57	Serra Grande ou Preta
FKH-P-E983	-54°17'47,140"	-17°47'43,152"	478,063	FKH-P-E984	300°08'	93,01	Serra Grande ou Preta
FKH-P-E984	-54°17'49,871"	-17°47'41,633"	500,715	FKH-P-E985	298°53'	58,3	Serra Grande ou Preta
FKH-P-E985	-54°17'51,604"	-17°47'40,717"	469,104	FKH-P-E986	252°11'	70,85	Serra Grande ou Preta
FKH-P-E986	-54°17'53,894"	-17°47'41,422"	470,58	FKH-P-E987	310°25'	62,3	Serra Grande ou Preta
FKH-P-E987	-54°17'55,504"	-17°47'40,108"	468,124	FKH-P-E988	267°16'	43,91	Serra Grande ou Preta
FKH-P-E988	-54°17'56,993"	-17°47'40,176"	500,377	FKH-P-E989	300°12'	46,62	Serra Grande ou Preta
FKH-P-E989	-54°17'58,361"	-17°47'39,413"	487,53	FKH-P-E990	72°39'	55,82	Serra Grande ou Preta
FKH-P-E990	-54°17'56,552"	-17°47'38,872"	469,055	FKH-P-E991	104°23'	65,41	Serra Grande ou Preta
FKH-P-E991	-54°17'54,401"	-17°47'39,401"	466,325	FKH-P-E992	99°36'	42,75	Serra Grande ou Preta
FKH-P-E992	-54°17'52,970"	-17°47'39,633"	488,351	FKH-P-E993	62°29'	65,85	Serra Grande ou Preta
FKH-P-E993	-54°17'50,987"	-17°47'38,644"	468,296	FKH-P-E994	11°20'	92,54	Serra Grande ou Preta
FKH-P-E994	-54°17'50,369"	-17°47'35,693"	462,907	FKH-P-E995	310°13'	80,04	Serra Grande ou Preta
FKH-P-E995	-54°17'52,444"	-17°47'34,012"	501,61	FKH-P-E996	24°28'	61,01	Serra Grande ou Preta
FKH-P-E996	-54°17'51,586"	-17°47'32,206"	466,298	FKH-P-E997	344°50'	94,36	Serra Grande ou Preta
FKH-P-E997	-54°17'52,424"	-17°47'29,244"	473,147	FKH-P-E998	329°27'	90,49	Serra Grande ou Preta
FKH-P-E998	-54°17'53,985"	-17°47'26,709"	467,327	FKH-P-E999	30°49'	33,33	Serra Grande ou Preta
FKH-P-E999	-54°17'53,405"	-17°47'25,778"	465,103	FKH-P-F001	02°36'	42,75	Serra Grande ou Preta
FKH-P-F001	-54°17'53,339"	-17°47'24,389"	467,941	FKH-P-F002	353°57'	66,88	Serra Grande ou Preta
FKH-P-F002	-54°17'53,578"	-17°47'22,226"	465,06	FKH-P-F003	345°42'	35,66	Serra Grande ou Preta
FKH-P-F003	-54°17'53,877"	-17°47'21,102"	469,644	FKH-P-F004	328°41'	63,77	Serra Grande ou Preta
FKH-P-F004	-54°17'55,002"	-17°47'19,330"	466,217	FKH-P-F005	308°09'	65,04	Serra Grande ou Preta
FKH-P-F005	-54°17'56,738"	-17°47'18,023"	465,632	FKH-P-F006	257°21'	65,9	Serra Grande ou Preta
FKH-P-F006	-54°17'58,921"	-17°47'18,492"	464,838	FKH-P-F007	258°17'	44,82	Serra Grande ou Preta

continua no verso

MATRICULA	FICHA	DATA
3.670	007	23/02/2018
	VERSO	

FKH-P-F007	-54°18'00,411"	-17°47'18,788"	463,339	FKH-P-F008	267°15'	94,01	Serra Grande ou Preta
FKH-P-F008	-54°18'03,599"	-17°47'18,934"	460,324	FKH-P-F009	254°35'	36,45	Serra Grande ou Preta
FKH-P-F009	-54°18'04,792"	-17°47'19,249"	460,375	FKH-P-F010	257°00'	62,61	Serra Grande ou Preta
FKH-P-F010	-54°18'06,863"	-17°47'19,707"	456,96	FKH-P-F011	318°53'	28,32	Serra Grande ou Preta
FKH-P-F011	-54°18'07,495"	-17°47'19,013"	455,637	FKH-P-F012	349°01'	61,39	Serra Grande ou Preta
FKH-P-F012	-54°18'07,892"	-17°47'17,053"	457,526	FKH-P-F013	08°02'	54,28	Serra Grande ou Preta
FKH-P-F013	-54°18'07,634"	-17°47'15,305"	457,748	FKH-P-F014	357°47'	35,97	Serra Grande ou Preta
FKH-P-F014	-54°18'07,681"	-17°47'14,136"	456,607	FKH-P-F015	45°02'	41,08	Serra Grande ou Preta
FKH-P-F015	-54°18'06,694"	-17°47'13,192"	457,395	FKH-P-F016	65°46'	44,12	Serra Grande ou Preta
FKH-P-F016	-54°18'05,328"	-17°47'12,603"	458,783	FKH-P-F017	56°57'	54,29	Serra Grande ou Preta
FKH-P-F017	-54°18'03,783"	-17°47'11,640"	457,471	FKH-P-F018	51°42'	39,1	Serra Grande ou Preta
FKH-P-F018	-54°18'02,741"	-17°47'10,852"	461,738	FKH-P-F019	42°14'	73,39	Serra Grande ou Preta
FKH-P-F019	-54°18'01,066"	-17°47'09,085"	470,58	FKH-P-F020	310°09'	36,23	Serra Grande ou Preta
FKH-P-F020	-54°18'02,006"	-17°47'08,325"	479,859	FKH-P-F021	352°37'	55,59	Serra Grande ou Preta
FKH-P-F021	-54°18'02,248"	-17°47'06,532"	477,659	FKH-P-F022	78°00'	31,38	Serra Grande ou Preta
FKH-P-F022	-54°18'01,206"	-17°47'06,320"	479,85	FKH-P-F023	103°22'	50,62	Serra Grande ou Preta
FKH-P-F023	-54°17'59,534"	-17°47'06,701"	469,228	FKH-P-F024	62°04'	84,44	Serra Grande ou Preta
FKH-P-F024	-54°17'57,001"	-17°47'05,415"	472,825	FKH-P-F025	33°50'	48,82	Serra Grande ou Preta
FKH-P-F025	-54°17'56,078"	-17°47'04,096"	474,887	FKH-P-F026	48°46'	60,08	Serra Grande ou Preta
FKH-P-F026	-54°17'54,544"	-17°47'02,808"	474,777	FKH-P-F027	46°40'	82,1	Serra Grande ou Preta
FKH-P-F027	-54°17'52,516"	-17°47'00,976"	476,853	FKH-P-F028	43°26'	59,2	Serra Grande ou Preta
FKH-P-F028	-54°17'51,134"	-17°46'59,578"	477,319	FKH-P-F029	10°23'	33,32	Serra Grande ou Preta
FKH-P-F029	-54°17'50,930"	-17°46'58,512"	473,443	FKH-P-B208	35°38'	47,63	Cabeceira Sem Denominação, margem esquerda, montante
FKH-P-B208	-54°17'49,988"	-17°46'57,253"	471,684	FKH-P-B207	48°32'	64,42	Cabeceira Sem Denominação, margem esquerda, montante
FKH-P-B207	-54°17'48,349"	-17°46'55,866"	477,55	FKH-P-B206	60°18'	71,2	Cabeceira Sem Denominação, margem esquerda, montante
FKH-P-B206	-54°17'46,249"	-17°46'54,719"	483,301	FKH-P-B205	57°31'	46,55	Cabeceira Sem Denominação, margem esquerda, montante
FKH-P-B205	-54°17'44,916"	-17°46'53,906"	479,5	FKH-P-B204	86°25'	73,96	Cabeceira Sem Denominação, margem esquerda, montante
FKH-P-B204	-54°17'42,410"	-17°46'53,756"	489,083	FKH-P-B203	75°38'	31,74	Cabeceira Sem Denominação, margem esquerda, montante
FKH-P-B203	-54°17'41,366"	-17°46'53,500"	495,169	FKH-M-2070	22°11'	6,71	Cabeceira Sem Denominação, margem esquerda, montante
FKH-M-2070	-54°17'41,280"	-17°46'53,298"	494,716	FKH-P-B202	17°05'	131,05	Cabeceira Sem Denominação, margem esquerda, montante
FKH-P-B202	-54°17'39,972"	-17°46'49,224"	493,321	FKH-P-B201	52°58'	42,99	Cabeceira Sem Denominação, margem esquerda, montante
FKH-P-B201	-54°17'38,807"	-17°46'48,382"	493,664	FKH-P-B200	42°05'	41,22	Cabeceira Sem Denominação, margem esquerda, montante
FKH-P-B200	-54°17'37,869"	-17°46'47,387"	493,724	FKH-P-B199	36°04'	36,37	Cabeceira Sem Denominação, margem esquerda, montante
FKH-P-B199	-54°17'37,142"	-17°46'46,431"	495,995	FKH-P-B198	57°57'	54,07	Cabeceira Sem Denominação, margem esquerda, montante
FKH-P-B198	-54°17'35,586"	-17°46'45,498"	494,95	FKH-P-B197	70°15'	88,1	Cabeceira Sem Denominação, margem esquerda, montante
FKH-P-B197	-54°17'32,771"	-17°46'44,530"	496,26	FKH-P-B196	20°10'	76,95	Cabeceira Sem Denominação, margem esquerda, montante
FKH-P-B196	-54°17'31,870"	-17°46'42,181"	498,75	FKH-P-B195	51°02'	89,29	Cabeceira Sem Denominação, margem esquerda, montante

LIVRO Nº2 - REGISTRO GERAL

SERVIÇO DE REGISTRO DE IMÓVEIS

Município e Comarca de Sonora

Estado do Mato Grosso do Sul

Fone: (67) 3254-1453

E-mail: registro1sonora@gmail.com

MATRÍCULA	FICHA	DATA
3.670	008	23/02/2018

FKH-P-B195	-54°17'29,513"	-17°46'40,355"	500,926	FKH-P-B194	48°16'	28,18	Cabeceira Sem Denominação, margem esquerda, montante
FKH-P-B194	-54°17'28,799"	-17°46'39,745"	502,598	FKH-P-B193	76°35'	40,03	Cabeceira Sem Denominação, margem esquerda, montante
FKH-P-B193	-54°17'27,477"	-17°46'39,443"	500,454	FKH-P-B192	59°39'	25,56	Cabeceira Sem Denominação, margem esquerda, montante
FKH-P-B192	-54°17'26,728"	-17°46'39,023"	501,232	FKH-P-B191	15°57'	65,17	Cabeceira Sem Denominação, margem esquerda, montante
FKH-P-B191	-54°17'26,120"	-17°46'36,985"	504,097	FKH-P-B190	38°30'	87,38	Cabeceira Sem Denominação, margem esquerda, montante
FKH-P-B190	-54°17'24,273"	-17°46'34,761"	503,76	FKH-P-B189	32°48'	51,65	Cabeceira Sem Denominação, margem esquerda, montante
FKH-P-B189	-54°17'23,323"	-17°46'33,349"	504,518	FKH-P-B188	15°21'	82,87	Cabeceira Sem Denominação, margem esquerda, montante
FKH-P-B188	-54°17'22,578"	-17°46'30,750"	504,925	FKH-P-B187	09°25'	46,75	Cabeceira Sem Denominação, margem esquerda, montante
FKH-P-B187	-54°17'22,318"	-17°46'29,250"	505,058	FKH-P-B186	07°32'	89,57	Cabeceira Sem Denominação, margem esquerda, montante
FKH-P-B186	-54°17'21,919"	-17°46'26,362"	509,146	FKH-P-B185	15°37'	53,03	Cabeceira Sem Denominação, margem esquerda, montante
FKH-P-B185	-54°17'21,434"	-17°46'24,701"	511,857	FKH-M-2069	43°53'	92,46	Cabeceira Sem Denominação, margem esquerda, montante
FKH-M-2069	-54°17'19,258"	-17°46'22,534"	514,324	FKH-M-2067	69°38'	347,12	CNS: 15.436-9 Mat. 1399 Área Desmembrada
FKH-M-2067	-54°17'08,211"	-17°46'18,605"	522,21	FKH-M-2066	80°31'	2553,19	CNS: 15.436-9 Mat. 1399 Área Desmembrada
FKH-M-2066	-54°15'42,724"	-17°46'04,927"	585,401	FKH-V-6140	80°36'	3,02	CNS: 15.436-9 Mat. 1399 Área Desmembrada

DADOS DO IMÓVEL: (1) **CCIR nº 908.070.001.171-9**, Área Total: 4.638,1051 ha; Módulo Rural: 70,0038 ha; Nº de Módulos Rurais: 52,92; Módulo Fiscal (ha): 60.000 ha; Nº de Módulos Fiscais: 77,3017; FMP 4,0000 ha e (2) **NIRF nº 5.061.906-3**, nº 2.658.281-3 e nº 3.197.572-0.....


Certificação nº 73921bf5-a572-af77-941a-7360c7acdf71; datada de 01 de fevereiro de 2018, expedidas pelo Ministério do Desenvolvimento Agrário-MDA, Instituto Nacional de Colonização e Reforma Agrária-INCRA, Código **SNCR: 9080700011719**; **Responsável Técnico: Silvio Cesar da Motta Maciel**; **Código do Credenciado: ADJ**; **CREA nº: 4206/D/MS**; **ART nº 1320170127220-MS**. **TÍTULO: DESMEMBRAMENTO**. **REGISTRO ANTERIOR: Matrícula nº 1.399**, de 19 de abril de 2013, Livro 02, desta Serventia Registral; originada da matrícula nº 1.398, Livro 02, desta Serventia. **PROPRIETÁRIA: ELDORADO AGRICULTURA E PARTICIPAÇÕES SOCIAIS LTDA.**, pessoa jurídica de direito privado, inscrita no CNPJ sob o nº 03.873.224/0001-04, estabelecida à Rodovia Hilário Ferrari nº 2.190, Jardim Santa Cruz, São Paulo/SP. **Protocolo nº 3.781 de 06 de fevereiro de 2018**. Emolumentos: R\$ 23,00. Funjecc 10%: R\$ 2,30. Feadmp/MS 10%: 2,30. Funadep 6%: R\$ 1,38. ISSQN 5% R\$: 1,15. Funde-PGE 4%: R\$ 0,92. Sonora/MS, 23 de fevereiro de 2018. **OFICIAL DESIGNADO**  (**JÚLIO CÉSAR MATHEUS RUIZ**)

AV-01/3.670: -

ERRO EVIDENTE - AÇÃO JUDICIAL



Ex Officio, para saneamento da omissão ocorrida na abertura desta matrícula, é feita a presente averbação para constar que: conforme **AV-04/1.399**, da matrícula anterior, de 01/06/2017, Livro

MATRÍCULA	FICHA	DATA
3.670	008	18/02/2019
	VERSO	

02, dessa serventia, nos termos artigo 828, NCPC/2015, a requerimento, é informada a existência da **Ação de Execução de Título Extrajudicial – Contratos Bancários**, processo digital nº **1004664-58.2017.8.26.0100**, Justiça Estadual de São Paulo, 6ª Vara Civil, Foro Central da Comarca de São Paulo/SP, movida pelo **BANCO SAFRA S/A**, inscrito no CNPJ nº 58.160.789/0001-28, em face de **Darom Móveis Ltda. e outros**, valor da causa em R\$ 7.612.856,27 (sete milhões seiscentos e doze mil, oitocentos e cinquenta e seis reais e vinte e sete centavos), conforme Certidão datada de 24 de abril de 2017, assinada digitalmente por **Debbie Rodrigues Chaves Aranha**, coordenador do cartório, folhas 742/743. Nada mais. O referido é verdade e dou fé. Sonora-MS, 18 de fevereiro de 2019. OFICIAL DESIGNADO (JÚLIO CÉSAR MATHEUS RUIZ) 

AV-02/3.670: - Prot. 4.373 de 14/03/2019.

CANCELAMENTO

É feita esta averbação, a Requerimento do credor exequente, datado de 23/01/2018, para constar que fica **CANCELADA** a averbação de existência de **Ação de Execução de Título Extrajudicial – Contratos Bancários**, descrita na **AV-01/3.670**, da presente matrícula, conforme Decisão de fls. 2.316, datada de 18/01/2019, assinada digitalmente pela **MM Juíza de Direito Dra. Lúcia Caninéo Campanhã**, na qual Homologou Acordo de fls. 2.299/2.315, processo digital nº **1004664-58.2017.8.26.0100**, Justiça Estadual de São Paulo, 6ª Vara Civil, Foro Central da Comarca de São Paulo/SP, tendo como exequente **BANCO SAFRA S/A** e como executado **Darom Móveis Ltda e Outros**. Requerimento e documentação comprobatória ficam arquivados nesta Serventia Registral. Nada mais. O referido é verdade e dou fé. Selo digital: ABM 15390-990-NOR. Emolumentos: R\$ 44,00. Feadmp/MS 10%: R\$ 4,40. Funjecc 10%: R\$ 4,40. Funadep 6%: R\$ 2,64. ISSQN 5%: R\$ 2,20. Funde-PGE 4%: R\$ 1,76. Selo Digital: R\$ 1,50. Funjecc 5%: R\$ 2,20. Sonora/MS, 14 de março de 2019. OFICIAL DESIGNADO  (JÚLIO CÉSAR MATHEUS RUIZ) 

CERTIDÃO ELETRÔNICA

Certifico e dou fé que a presente cópia é reprodução autêntica da(s) ficha(s) a que se refere(m), extraída nos termos do art. 19, § 1º, Lei 6.015/73. Selo digital utilizado: AFT23335-646-NOR. Consulte o selo em: <https://www.tjms.jus.br/corregedoria/selos/pesquisaSelo.php>. Emolumentos: R\$ 29,00. Funjecc 10%: R\$ 2,90. Funadep 6%: R\$ 1,74. Funde-Pge 4%: R\$ 1,16. Feadmp/MS 10%: R\$ 2,90. Selo Digital: R\$ 1,50. Sonora-MS, 01 de dezembro de 2021.

Lucia Helena Dutra Barreto
Oficial Registradora
Assinado Digitalmente





MANIFESTO DE ASSINATURAS



Código de validação: EKD JW-2NK7Q-DG3Z3-F6D3B

Documento assinado com o uso de certificado digital ICP Brasil, no Assinador Registro de Imóveis, pelos seguintes signatários:

Lucia Helena Dutra Barreto (CPF 322.230.801-20)

Para verificar as assinaturas, acesse o link direto de validação deste documento:

<https://assinador.registrodeimoveis.org.br/validate/EKD JW-2NK7Q-DG3Z3-F6D3B>

Ou acesse a consulta de documentos assinados disponível no link abaixo e informe o código de validação:

<https://assinador.registrodeimoveis.org.br/validate>